













Legende

Bestand

-  1.1 Versiegelte Flächen
-  1.2 Wassergebundene Decken, baumüberstandene, versiegelte Parkplätze, Schotterflächen
-  4.1 Gartenflächen, private Grünflächen
-  8.1 Einzelbaum
-  8.2 Hecken, Gebüsch, Feldgehölze, reich strukturiert aus bodenständigen Gehölzen

Planung

-  Plangebiet
-  private Grünfläche gem. § 9 (1) Ziffer 15 BauGB
-  Flächen für die Abwasserbeseitigung gem. § 9 (1) Ziffer 14 BauGB
-  Straßenverkehrsfläche (öffentlich) gem. § 9 (1) Ziffer 11 BauGB
-  Flächen für Nebenanlagen, Stellplätze und Garagen gem. § 9 (1) Ziffer 4, 19 und 22 BauGB
-  Baugrenze
-  Flächen zum Anpflanzen von Bäumen, Sträuchern und sonstigen Bepflanzungen gem. § 9 (1) Ziffer 25a BauGB

HÖKE
LANDSCHAFTSARCHITEKTUR

Wrachtrupstraße 35a
33699 Bielefeld

Tel. (05202) 490777
Fax (05202) 490776
www.hoeke-landschaftsarchitektur.de
info@hoeke-landschaftsarchitektur.de

Auftraggeber			
Stadt Sendenhorst Kirchstraße 1 48324 Sendenhorst			
Projekt			
4. Änderung des Flächennutzungsplans Nr. 16 "Ehemalige Kläranlage Albersloh" der Stadt Sendenhorst: Umweltbericht			
Planinhalt			
Karte Nr. 2: Bestands- und Konfliktplan			
Maßstab 1 : 500	Projekt-Nr. 13-166	Gez. Löckener	Datum 24.10. 2013
Antragsteller:		Verfasser:	